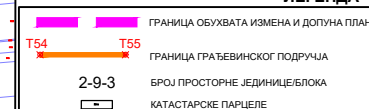




**ЛЕГЕНДА**



НАМЕНА ПОВРШИНА

ЗОНА ЦЕНТРАЛНИХ САДРЖАЈА





ГРАНИЦА ЦЕНТРАЛНЕ ЗОНЕ

ЦЕНТРАЛНИ САДРЖАЈИ

ЈАВНЕ СЛУЖБЕ

	ВАСПИТАЊЕ И ОБРАЗОВАЊЕ
	УПРАВА И АДМИНИСТРАЦИЈА
	ОБЈЕКТИ КУЛТУРЕ
	ЗДРАВСТВО
	СОЦИЈАЛНА ЗАШТИТА







ЗОНЕ СТАНОВАЊА

 ПОРОДИЧНО  
 ВИШЕПОРОДИЧНО  
 МЕШОВИТО  
 СОЦИЈАЛНО СТАНОВАЊЕ





**РАДНЕ ЗОНЕ**

 РАДНЕ ЗОНЕ  
(производни, складишни и пословни садржаји)

**ЗОНЕ СПОРТА И РЕКРЕАЦИЈЕ И ЗЕЛЕНИЛО**

	ПАРК ШУМА БОРКОВАЦ
	ПАРК ШУМА (спортско рекреативне површине)
	СПОРТ И РЕКРЕАЦИЈА
	СПОРТ, РЕКРЕАЦИЈА И ЗЕЛЕНИЛО У ОКВИРУ ДРУГИХ НАМЕНА
	ПАРКОВСКО ЗЕЛЕНИЛО
	ЗАШТИТНО ЗЕЛЕНИЛО


ОСТАЛЕ ПОВРШИНЕ

-  ВЕРСКИ ОБЈЕКТИ
-  ЗОНА КУЋА ЗА ОДМОР
-  ЗОНА ТУРИСТИЧКИХ ОБЈЕКТА
-  ЗОНА МАЊИХ МОНТАЖНИХ ОБЈЕКТА

- пратећи садржаји уз плажу

## КОМУНАЛНИ И ИНФРАСТРУКТУРНИ САДРЖАЈИ

	ГРОБЈЕ
	ВАШАРИШИТЕ
	РЕЗЕРВУАР ВОДЕ (ЈЛ ВОДОВОД)
	УПОВ (УРБЕЛ) ЗА ПРЕЧИШЋАВАЊЕ ОТПАДНИХ ВОДА
	ВАТРОГОДНА СЛУЖБА
	ТРАВНОСТАНИЦИ И РАЗВОДНА ПОСТРОЈЕЊА 110/20kV
	ПИШАЦА
	КОМУНАЛНО ПРЕДУЗЕЋЕ (ЈЛ КОМУНАЛЦА)
	КОТЛАРНИЦА
	ПРОСТОР ГЛАВНЕ МЕРНО РЕГУЛАЦИОНЕ СТАНИЦЕ
	АКУМУЛАЦИЈА ИОРОКОВАЦ
	КАНАЛИ - ПОТОЦИ
	ПЛАКА
	ЗОНА ЗАШТИТЕ ДАЛЕКОВОДА
	СООБРАЗНАЈНЕ ПОВРШИНЕ

-  СЕВЕРНА ОБИЛАЗНИЦА
-  ДРЖАВНИ ПУТ 1 Б РЕДА
-  ДРЖАВНИ ПУТ 2 А РЕДА
-  ДРЖАВНИ ПУТ 2 Б РЕДА
-  ОПШТИНСКИ ПУТ
-  ГРАДСКЕ САОБРАЋАЈНИЦЕ
-  ДВОКОЛОСЕНА ЖЕЛЕЗНИЧКА ПРУГА
-  ЈЕДНОКОЛОСЕНА ЖЕЛЕЗНИЧКА ПРУГА
-  ИНДУСТРИЈСКИ КОЛОСЕК
-  ЖЕЛЕЗНИЧКА СТАНИЦА/ТЕРМИНАЛ
-  АУТОБУСКА СТАНИЦА
-  САОБРАЋАЈНИ ТЕРМИНАЛ
-  СТАНИЦА ЗА СНАБДЕВАЊЕ ГОРВИМ
-  ТРЕТЊИ ТЕРМИНАЛ
-  ЈАВНИ ПАРКИНГ
-  РЕЗЕРВОАРИ ВОДЕ
-  УПЛОВ - УРЕЂАЈ ЗА ПРЕЧИШЋАВАЊЕ ОТПАДНИХ ВОДА

ГРАНИЦА ОБУХВАТА ППППН Инфраструктурног  
коридора државног пута I реда бр. 21 Нови Сад  
- Рума-Шабац и државног пута I реда бр. 19 Шабац  
- Лозница

ГРАНИЦА ЕКСПРОПРИЈАЦИЈЕ ДРЖАВНОГ  
ПУТА I РЕДА БР.21

ГРАНИЦА РАДНЕ ЗОНЕ У АТАРУ

ГРАНИЦА СТАНОВАЊА У АТАРУ

**ОПШТИНА РУМА**

## ПЛАН ГЕНЕРАЛНЕ РЕГУЛАЦИЈЕ РУМЕ - ИЗМЕНЕ И ДОПУНЕ-

ПОДЕЛА НА КАРАКТЕРИСТИЧНЕ  
ЦЕЛИНЕ И ЗОНЕ СА ПРЕТЕЖНОМ  
ПЛАНИРАНОМ НАМЕНОМ ПОВРШИНА

P 1: 5.000

израђивач:

**ЈАВНО ПРЕДУЗЕЋЕ УРСАНКАМ И ИЗГРАДНА РУМА**  
 Бр. 17 Горњег 7а 24400 Рума | БРГ: 70000000 | МБ: 2018027  
 Т: 022 800 020 | ТМ: 800 8000000000000000  
 И-Е: info@jupr-ruma.rs | ТМ: 7000000000000000

лист 1 Прегледна карт

ОДГОВОРНИ УРБАНИСТА:

Билана Милутиновић, дипл.инж.арх.

**ГРАНИЦА ОБУХВАТА ИЗМЕНА И ДОПУНА ПЛАНА  
ГЕНЕРАЛНЕ РЕГУЛАЦИЈЕ РУМЕ КОЈЕ СЕ ОДНОСЕ НА  
4 ЛОКАЦИЈЕ**

лист.1 - Прегледна карта

Рума 2024